






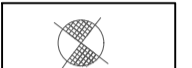




TEGNFORKLARING

-  Tiltaksgrense
-  Eksisterende trær
-  Nye trær
-  Eks. asfalt
-  Eksisterende grasbakke
-  Nye buskfelt
-  Grusarming
-  Nye lysstolper
-  Eksisterende lysstolper
-  Infiltrasjonssandfang



**Henning Larsen**

Rev.	Revisjonen gjelder	Utb.	Kontr. Godkjent/Rev.dat

○ BYGGERE :  
 ● LANDSKAPSARKITEKT : HENNING LARSEN, Løkkegata 9, 2615 Lillehammer +47 976 56 037  
 ○ HOVEDENTREPRENØR :

OPPDRAGSGIVER: Dovre kommune FASE: Detaljprosjekt

PROSJEKT: DOVRE TETTSTED – UNDERGANG OG TRAFIKKØY  
 Landskapsplan delområde A

Tegnet av: KANG/ROJA  
 Kontrollert av: INAA  
 Tegningsdato: .2024  
 Prosjektnummer: 378020503  
 Koordinatsystem:  
 Høydesystem:  
 Målestokk A1: 1:200  
 Målestokk A3:

TEGNINGNUMMER: L001 REVISJON:

FORELØPIG 7.6.2024

